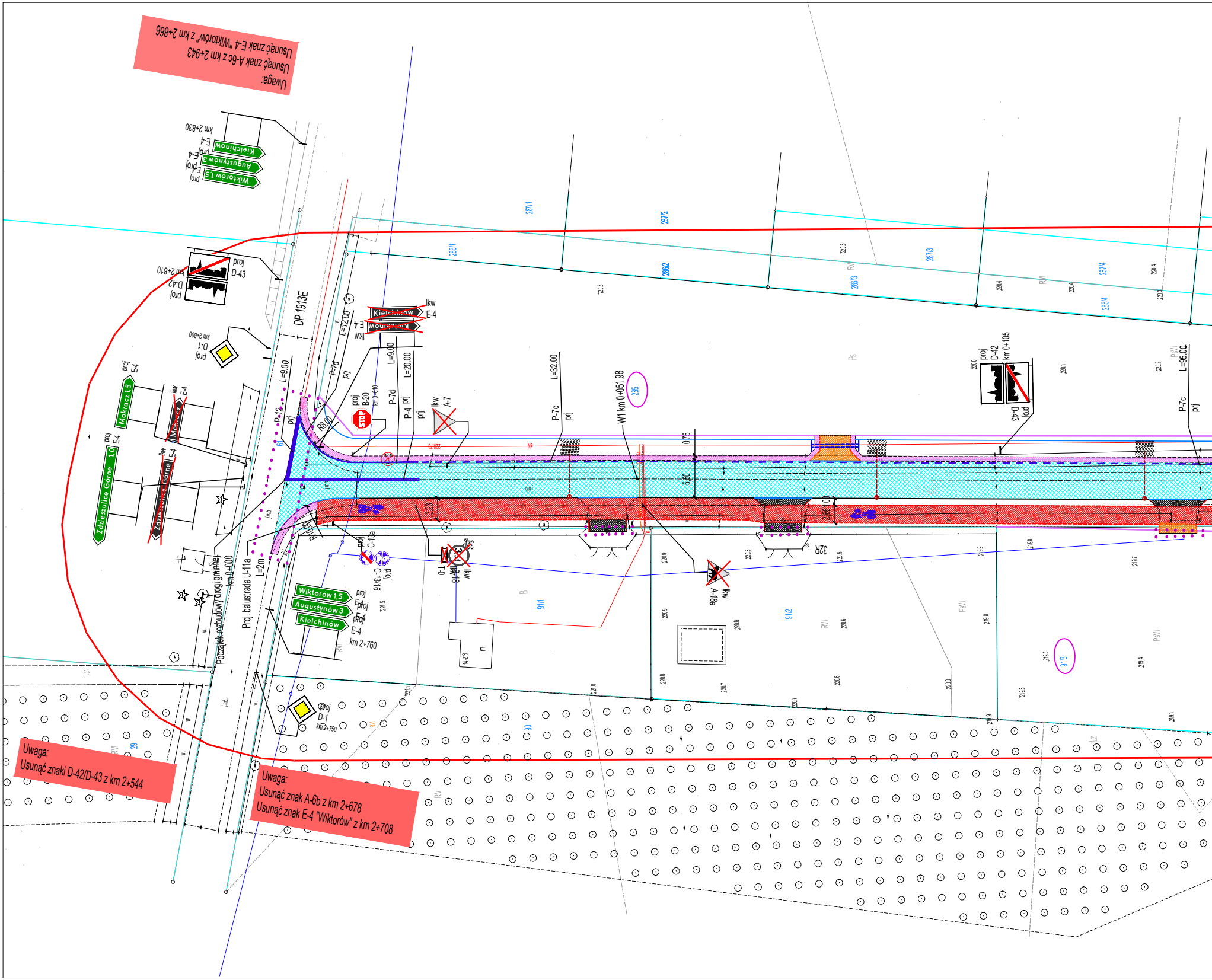

DP 1913E
Początek rozbudowy drogi gminnej km 0+000
Proj. balustrada U-11a L=2m
W1 km 0+051,98
proj D-42 km 0+105
D-43
proj D-43
proj D-42 km 2+810
proj D-1 km 2+800
proj D-1 km 2+750
proj B-20 km 0+010
STOP
A-7
A-18a
C-13a
C-13/16
B-16
T-10
32R
P-7c
P-7d
P-4
P-12
L=9.00
L=12.00
L=20.00
L=32.00
L=95.00
R8.00
5.50
0.75
Kielchinów
Augustynów 3
Wiktorów 1,5
Mokracz 1,5
Zdzieszulice Górne 1,0
E-4
km 2+830
km 2+760
proj
lkw
prj
285
91/1
91/2
91/3
286/1
286/2
286/3
286/4
287/1
287/2
287/3
287/4

Uwaga:
Usunąć znak A-6c z km 2+943
Usunąć znak E-4 "Wiktorów" z km 2+866

Uwaga:
Usunąć znaki D-42/D-43 z km 2+544

Uwaga:
Usunąć znak A-6b z km 2+678
Usunąć znak E-4 "Wiktorów" z km 2+708

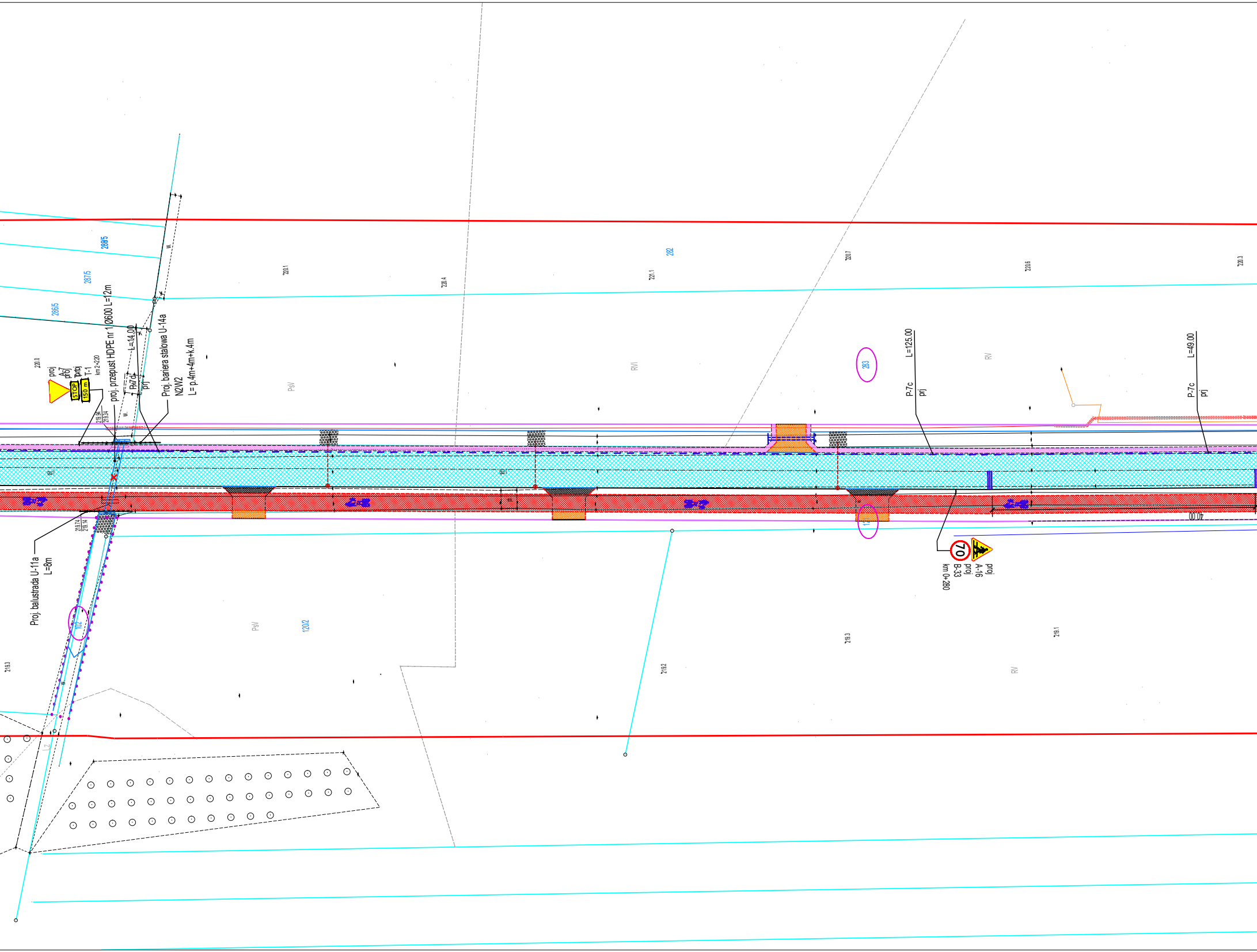

proj. przepust HDPE nr 1 Ø600 L=12m
L=14.00
Proj. bariera stalowa U-14a
N2W2
L= p.4m+4m+k.4m
proj
A-7
proj
T-1
STOP
150 m
km 2+220
Rₘᵢₙ7 d
prj
219.94
219.34
219.74
219.14
Proj. balustrada U-11a
L=8m
288/5
287/5
286/5
282
283
120/2
102
L=125.00
P-7c
prj
L=49.00
P-7c
prj
70
proj
A-16
proj
B-33
km 0+280
40.00
PsV
RVI
RV
220.0
220.1
220.4
221.1
220.7
220.6
220.3
219.3
219.2
219.3
219.1

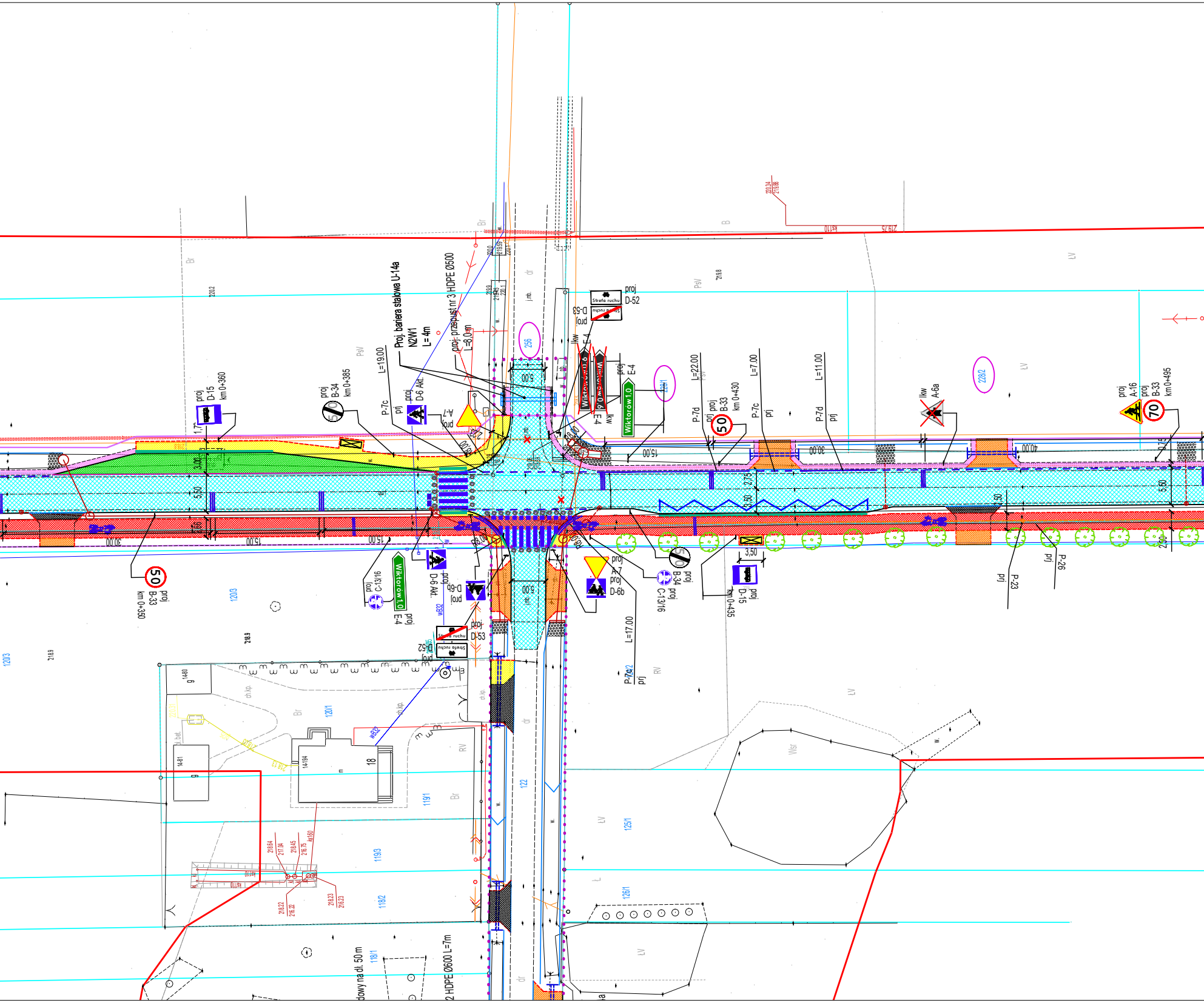
Proj. bariera stalowa U-14a
N2W1
L = 4m
proj. przepust nr 3 HDPE Ø500
L=8,0 m
proj
D-15
km 0+360
proj
B-34
km 0+385
L=19,00
P-7c
prj
proj
D-6 Akt.
proj
A-7
proj
D-52
proj
D-53
E-4
proj
Wiktorów 1,0
lkw
L=22,00
P-7d
prj
proj
B-33
km 0+430
50
L=7,00
P-7c
prj
L=11,00
P-7d
prj
lkw
A-6a
proj
A-16
proj
B-33
km 0+495
70
256
228/1
228/2
Strefa ruchu
5,00
5,50
3,00
2,75
3,50
0,75
2,50
30,00
15,00
40,00
50
proj
B-33
km 0+350
proj
C-13/16
proj
E-4
Wiktorów 1,0
D-6 Akt.
proj
D-6b
proj
A-7
proj
D-6b
proj
B-34
proj
C-13/16
3,50
proj
D-15
km 0+435
P-23
prj
P-26
prj
L=17,00
P-7c
prj
120/3
120/1
119/1
119/3
118/2
118/1
122
125/1
126/1
18
14-81
14-194
14-80
LV
RV
PsV
Br
B
Wsr
dowy na dł. 50 m
2 HDPE Ø600 L=7m

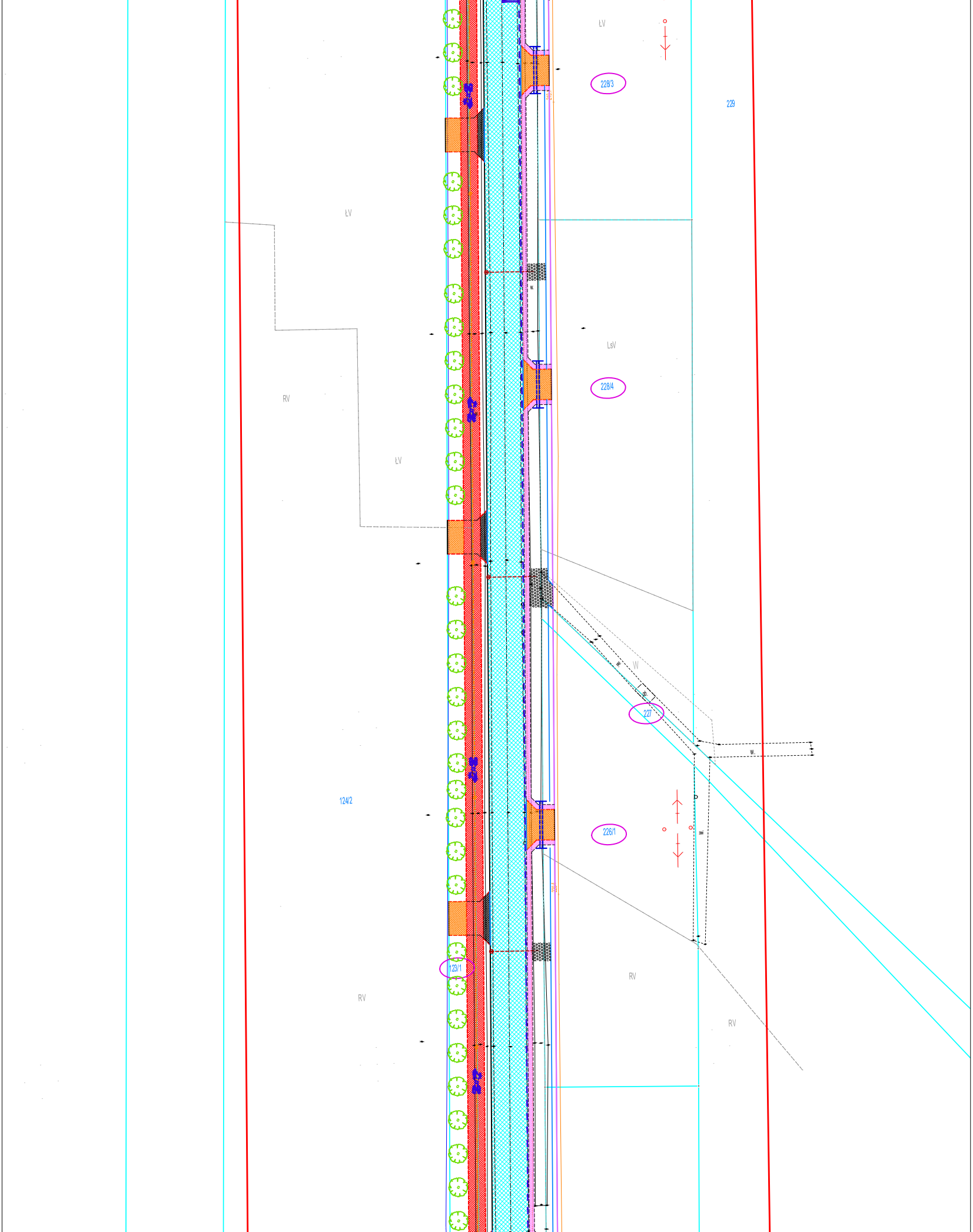
LV
228/3
229
LV
LsV
228/4
RV
LV
W.
W
227
W.
226/1
W.
124/2
123/1
RV
RV
RV

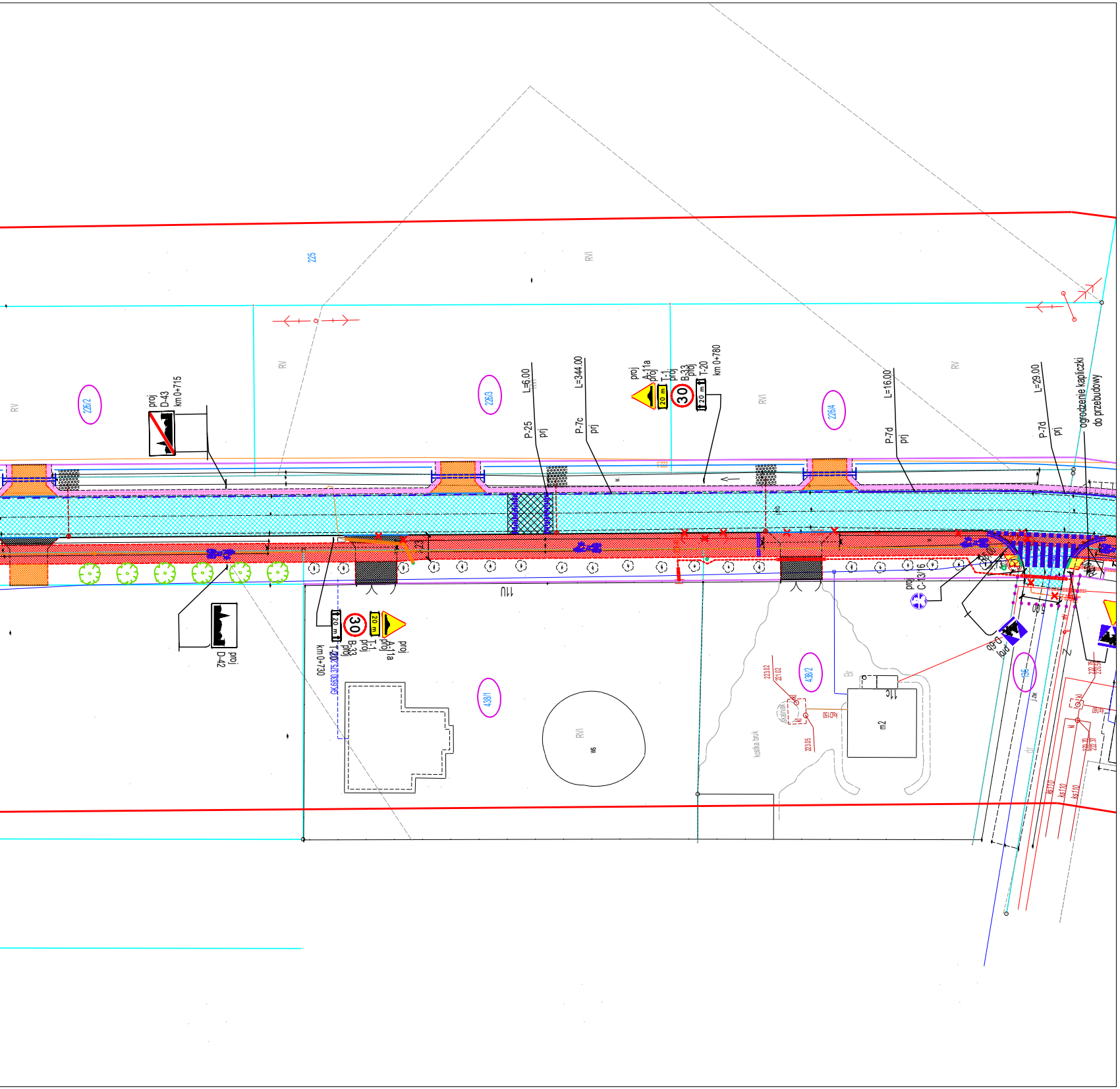
proj D-43 km 0+715
226/2
RV
225
RVI
226/3
L=6,00 P-25 prj
L=344,00 P-7c prj
proj A-11a proj T-1 proj B-33 proj T-20 km 0+780
30
20 m
226/4
L=16,00 P-7d prj
L=29,00 P-7d prj
ogrodzenie kapliczki do przebudowy
proj D-42
proj A-11a proj T-1 proj B-33 proj T-20 km 0+730
11U
438/1
438/2
RVI
ws
kostka bruk
m2
11c
Br
proj C-13/16
proj D-6b
196

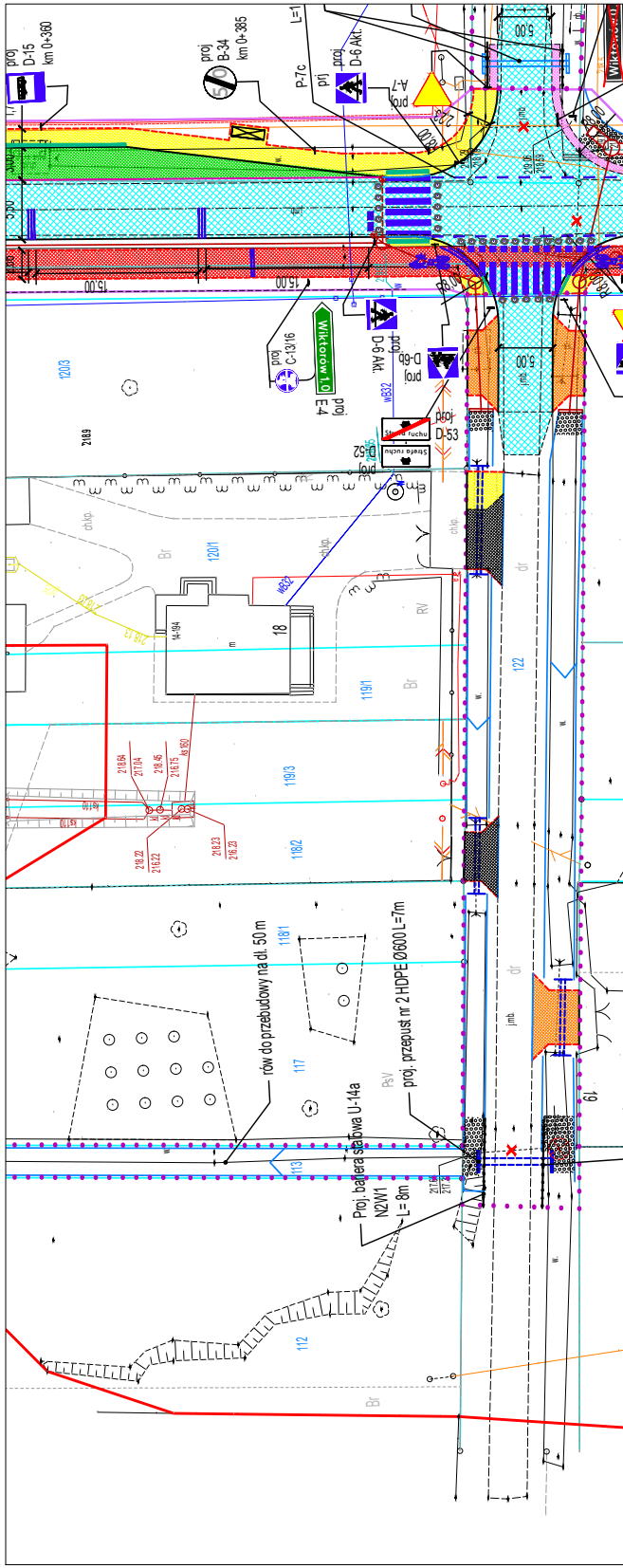
proj D-15 km 0+360
proj B-34 km 0+385
P-7c prj
proj D-6 Akt.
proj A-7
5,00
15,00
120/3
proj C-13/16
Wiktorów 1.0
proj E-4
proj D-6 Akt.
proj D-6b
proj D-53
proj D-52
120/1
18
RV
Br
119/1
122
119/3
118/2
118/1
117
rów do przebudowy na dł. 50 m
proj. przepust rr 2 HDPE Ø600 L=7m
PsV
Proj. bariera stalowa U-14a N2W1 L= 8m
113
112
Br

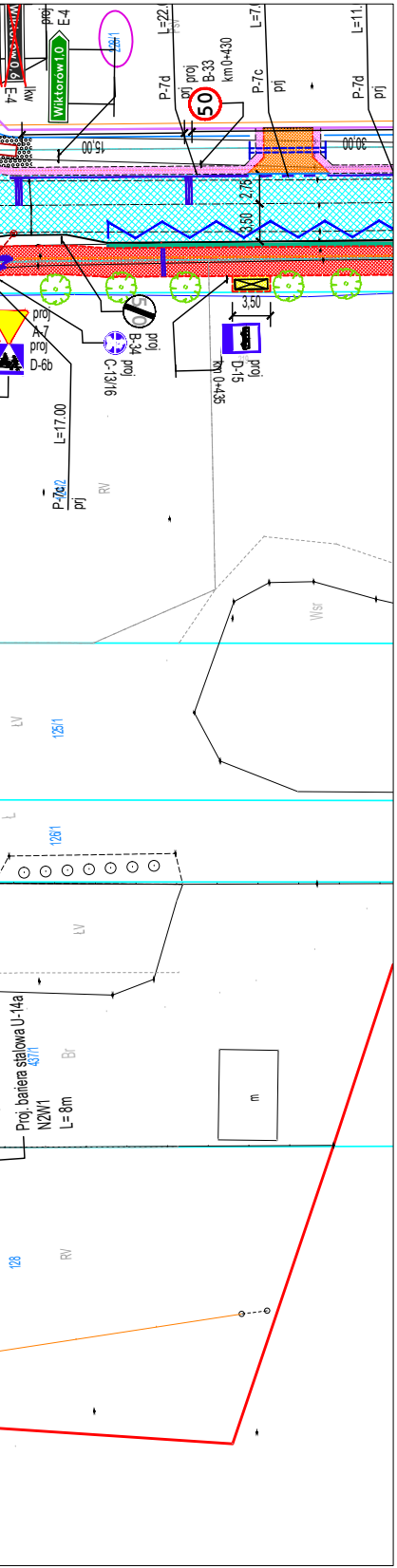
E-4
Wiktorów1.0
proj
129/1
L=22.
P-7d
proj
B-33
km 0+430
50
L=7.
P-7c
prj
L=11.
P-7d
prj
15,00
30,00
2,75
3,50
3,50
proj
A-7
proj
D-6b
B-34
proj
C-13/16
proj
D-15
km 0+435
L=17.00
P-7d
prj
RV
Wsr
LV
125/1
126/1
LV
Proj. bariera stalowa U-14a
N2W1
L=8m
437/1
Br
m
128
RV

Legenda:

🟦	- proj. jezdnia - nawierzchnia bitumiczna
🟥	- proj. ścieżka pieszo-rowerowa - nawierzchnia bitumiczna
🟨	- proj. chodnik - nawierzchnia z kostki brukowej szarej
▩	- proj. zjazdy - nawierzchnia z kostki brukowej grafitowej
🟧	- proj. zjazdy - nawierzchnia z destruktu bitumicznego
🟩	- proj. zatoka autobusowa - nawierzchnia z kostki kamiennej
🟪	- proj. pobocze drogi - nawierzchnia z destruktu bitumicznego
▨	- proj. próg płytowy o nawierzchni bitumicznej
▦	- proj. umocnienie skarp/dna rowu płytami ażurowymi
—	- proj. krawężnik bet. 15x30
—	- proj. krawężnik bet. 15x22
- - -	- proj. obrzeże bet. 8x30
- - -	- proj. krawędź jezdni/ pobocza
—	- proj. płyta ostrzegawcza z wypustkami 35x35cm
—<—	- proj. rów przydrożny
—	- przegroda szczelna w rowie
⊢====⊣	- proj. przepusty ze ścianką czołową
○	- proj. studnie rewizyjne bet.
○	- proj. studnie osadnikowe bet.
—	- proj. kanał deszczowy PP
●- - -	- proj. wpust deszczowy z przykanalikiem PP DN160
▭	- proj. tunel rozsączający 0,76x1,30x2,30 m
- - -	- proj. drenaż PP DN200
∘	- proj. studzienka drenażowa DN425 z osadnikiem
—	- proj. oznakowanie poziome i urządzenia BRD (wg odrębnego opracowania)
✕	- elementy przeznaczone do likwidacji
⊗	- drzewa przeznaczone do wycinki
✿	- proj. nasadzenia kompensacyjne
—•—	- balustrada U-11a
—•—	- bariera stalowa energochłonna
—▪—	- proj. lokalizacja ogrodzenia
—	- istn. granice nieruchomości
—	- proj. linie podziału nieruchomości
XXX	- oznaczenie numerów ewidencyjnych działek, przeznaczonych do przejęcia pod pas drogowy drogi gminnej (w części lub w całości)
istn D-15	- istn. oznakowanie pionowe
proj A-7	- proj. oznakowanie pionowe
▬ ▬ ▬	- proj. oznakowanie poziome
═	- proj. linie akustyczno-wibracyjne
● ● ●	- proj. punktowe elementy odblaskowe

Nazwa obiektu budowlanego: Rozbudowa drogi gminnej nr 101261E (Kielchinów - Augustynów)					Rys. nr 1.1
STAŁA ORGANIZACJA RUCHU Z INWENTARYZACJĄ ISTNIEJĄCEGO OZNAKOWANIA					Skala 1:500
Specjalność:	Funkcja:	Imię i nazwisko:	Nr uprawnień:	Podpis:	Data opracowania: 06.2022r.
Inżynieryjna - Drogowa	Projektant	mgr inż. Kazimierz Mamos	GP.IV.7342/40/94		